

PMDB assiste retração do seu eleitorado na capital paulista

ANTONIO MANUEL TEIXEIRA MENDES
Gerente do DataFolha

ANTONIO FLÁVIO PIERUCCI
REGINALDO PRANDI
Especial para a Folha

"riqueza das nações", da elite empresarial.

A cada eleição, entretanto, é uma São Paulo diferente que, através das urnas, torna público seu descontentamento. Isto não é metáfora. São fatos. O eleitorado de oposição que dava vitórias ao MDB contra a ditadura militar era composto basicamente pelos pobres metropolitanos. A grande periferia da grande cidade votava MDB, e por isto mesmo se dizia da sigla que era o "partido dos pobres". Em 82, o PMDB mostrou na vitória de Franco Montoro que seu perfil social na cidade de São Paulo havia se alterado. Montoro foi uma candidatura que começou a atrair para seu partido alguns setores da classe média alta e dos bairros mais ricos. Em 85, o eleitorado vitorioso seria sobretudo a classe média baixa dos bairros intermediários das zonas norte e leste, que trouxe Jânio Quadros de volta ao poder. Finalmente, em 86, o que ocorre é uma confluência de todas as camadas médias, velhas e novas, votando Antônio Ermírio e derrotando o PMDB de Quércia em território paulistano. A São Paulo que sai das urnas de 86 é oposição ao PMDB.

O eleitorado majoritário da capital ficou com Antônio Ermírio. É um eleitorado (recadastrado) que mora principalmente nos bairros das três áreas homogêneas mais bem equipadas da cidade, que geograficamente cobrem toda a imensa mancha que vai de Santana ao Jabaquara, e da Penha ao Butantã. Por conseguinte, Antônio Ermírio de Moraes derrotou Orestes Quércia na capital conquistando seu eleitorado central, no sentido geográfico e sócio-político da palavra. Basta olhar a lista das vinte maiores votações de Ermírio para ver que o núcleo forte de suas bases eleitorais foi a moderna classe média dos melhores bairros de São Paulo. Se no total da capital ele ficou em primeiro lugar, com 31,4% dos votos, na área homogênea 1, que congrega os distritos mais ricos da cidade ele alcançou 49,2%, chegando a atingir a marca de 63,6% no distrito eleitoral do Alto de Pinheiros. A mancha das

AS 20 MAIORES VOTAÇÕES DE QUÉRCIA NA CAPITAL

| Distrito Eleitoral | Distrito ou subdistrito administrativo | Votos % | Zona geográfica | AH |
|---------------------------|--|---------|-----------------|----|
| 1 Vila Remo | Capela do Socorro | 45,5 | Sul | 5 |
| 2 Jardim das Rosas | Santo Amaro | 44,9 | Sul | 4 |
| 3 Jardim Ipê | Santo Amaro | 43,3 | Sul | 4 |
| 4 Piraporinha | Capela do Socorro | 42,6 | Sul | 5 |
| 5 Vila Nova Curuçá | São Miguel Paulista | 42,5 | Leste | 5 |
| 6 Grajaú | Parelheiros | 42,4 | Sul | 5 |
| 7 São José | Capela do Socorro | 41,8 | Sul | 5 |
| 8 Capão Redondo | Santo Amaro | 41,1 | Sul | 4 |
| 9 Vila Progresso | São Miguel Paulista | 40,8 | Leste | 5 |
| 10 Jardim São Luis | Santo Amaro | 40,8 | Sul | 4 |
| 11 Estação 15 de Novembro | São Miguel Paulista | 40,4 | Leste | 5 |
| 12 Itaim Paulista | Itaim Paulista | 39,9 | Leste | 5 |
| 13 Guaianazes | Guaianazes | 39,2 | Leste | 5 |
| 14 Parada de Taipas | Jaraguá | 37,5 | Oeste | 5 |
| 15 Rio Bonito | Capela do Socorro | 37,4 | Sul | 4 |
| 16 Vila Joaniza | Santo Amaro | 36,7 | Sul | 4 |
| 17 Parelheiros | Parelheiros | 36,4 | Sul | 5 |
| 18 Cidade São Mateus | Itaquera | 36,3 | Leste | 5 |
| 19 Jardim Arpoador | Butantã | 36,2 | Oeste | 4 |
| 20 Parque Santa Amélia | Itaim Paulista | 35,9 | Leste | 5 |

Fonte: TRE-SP

vitórias de Antônio Ermírio no mapa do município tem no seu centro bairros como Pacaembu, Higienópolis, Perdizes, os Jardins..., e avança pelos distritos da antiga periferia, bairros de crescente valorização imobiliária e que hoje dispõem de todo o equipamento urbano básico.

Em termos de áreas homogêneas, Antônio Ermírio foi o mais votado nas AH 1, 2 e 3. Note-se todavia que ele percorre esse trajeto caindo constantemente, e já na AH 4 passa a perder para Orestes Quércia, que ganha de Ermírio nas áreas homogêneas 4 e 5, as mais pobres. O pico de Ermírio é na área mais rica (AH1), com 49,2%, e seu ponto mais baixo na AH 5, com 19,7%. Em sentido inverso, Quércia vai ter seu pico na AH 5 (35,4%) e seu pior desempenho na área mais rica (17,6%). Nos 178 distritos eleitorais da capital, onde não venceu Ermírio venceu Quércia. Diferentemente de eleições passadas, não há um só distrito em que tenha sido vitorioso o PT ou o PDS.

Espraiando-se pelos arraiais janistas, Antônio Ermírio solapou a candidatura Paulo Maluf entre as classes médias das zonas norte e leste, que haviam eleito Jânio em 85. Ermírio roubou também do PMDB as classes médias das zonas oeste e sul, que tinham votado majoritariamente em Fernando Henrique para prefeito.

Melhor votado nas periferias, foi na zona sul, nos distritos operários da zona sul, de Santo Amaro a Parelheiros, que Orestes Quércia teve suas maiores votações. No sul mais pobre, portanto. Ora, é sabido que nos bairros operários das periferias leste e sul é que se concentravam os redutos petistas desde 82. Pois bem, as perdas do PT nesta última eleição foram maiores justamente nos bairros operários da zona sul, onde Quércia conquistou seus melhores resultados. Isto significa que entre as camadas populares das periferias, sobretudo na zona sul, o PMDB do Plano Cruzado avançou sobre o PT, em 86.

AS 20 MAIORES VOTAÇÕES DE ERMÍRIO NA CAPITAL

| Distrito eleitoral | Distrito ou Subdistrito Administrativo | Votos % | Zona geográfica | AH |
|--------------------------|--|---------|-----------------|----|
| 1 Alto de Pinheiros | Pinheiros | 63,6 | Oeste | 1 |
| 2 Pacaembu | Perdizes | 59,4 | Oeste | 1 |
| 3 Higienópolis | Consolação | 59,3 | Centro | 1 |
| 4 Alto da Boa Vista | Santo Amaro | 59,2 | Sul | 1 |
| 5 Jardim Paulista | Jardim Paulista | 54,5 | Oeste | 1 |
| 6 Cerqueira César | Cerqueira César | 54,3 | Centro | 1 |
| 7 Indianópolis | Indianópolis | 53,7 | Sul | 1 |
| 8 Perdizes | Perdizes | 52,8 | Oeste | 1 |
| 9 Parque da Lapa | Lapa | 52,5 | Oeste | 1 |
| 10 Jardim América | Jardim América | 52,4 | Oeste | 1 |
| 11 Congonhas | Ibirapuera | 51,7 | Sul | 1 |
| 12 Ibirapuera | Ibirapuera | 51,4 | Sul | 1 |
| 13 Vila Ida | Vila Madalena | 51,2 | Oeste | 1 |
| 14 Vila Madalena | Vila Madalena | 49,9 | Oeste | 1 |
| 15 Chácara Santo Antônio | Santo Amaro | 49,9 | Sul | 1 |
| 16 Vila Mariana | Vila Mariana | 49,6 | Sul | 1 |
| 17 Vila Pompéia | Perdizes | 49,4 | Oeste | 1 |
| 18 Vila Olímpia | Jardim Paulista | 48,6 | Oeste | 1 |
| 19 Sumaré | Perdizes | 48,0 | Oeste | 1 |
| 20 Pinheiros | Pinheiros | 48,0 | Oeste | 1 |

Estes dados foram obtidos a partir de tabulação, realizada pelo DataFolha, dos resultados oficiais divulgados, uma a uma, pelo Tribunal Regional Eleitoral de São Paulo (TRE-SP).

Se o PMDB, mesmo tirando votos do PT, teve diminuído o seu eleitorado, isto quer dizer que do outro lado, do lado das classes médias, que no mapa se concentram nas zonas oeste e sudoeste, conquistadas em 85 para o PMDB pela candidatura e pela campanha de Fernando Henrique à Prefeitura, a sangria de votos sofrida pelo PMDB foi brutal.

Em relação ao desempenho eleitoral do PMDB no município de São Paulo, portanto, duas tendências de ordem geral podem ser apontadas. A primeira é que suas bases eleitorais vêm se encolhendo. A segunda é que, de uma eleição para outra, as bases do partido se deslocam social e geograficamente. O último deslocamento, em 86, deu-se em direção às populações mais pobres e periféricas. Chegou-se a dizer que, com a campanha de Quércia, o PMDB voltava a ser o "partido dos pobres" aqui na capital. O que entretanto não significa, automaticamente, ir ao encontro da maioria, pois demograficamente o

eleitorado das áreas homogêneas 1, 2 e 3, onde Antônio Ermírio venceu, é equivalente aos das áreas homogêneas 4 e 5, as mais pobres. Este empate demográfico, a essa altura da década de 80, indica que as classes médias, em São Paulo, estão em franco processo de reprodução ampliada. A grande mancha de classe média, que recorrentemente faz o centro se expandir, vai apertando os mais pobres nas bordas e empurrando-os para fora do município. Processo que só tende a se acentuar nos próximos anos. Os dados das duas últimas eleições, que mostram um crescimento do voto conservador, já não estariam refletindo o crescente peso demográfico das camadas médias no eleitorado desta cidade?

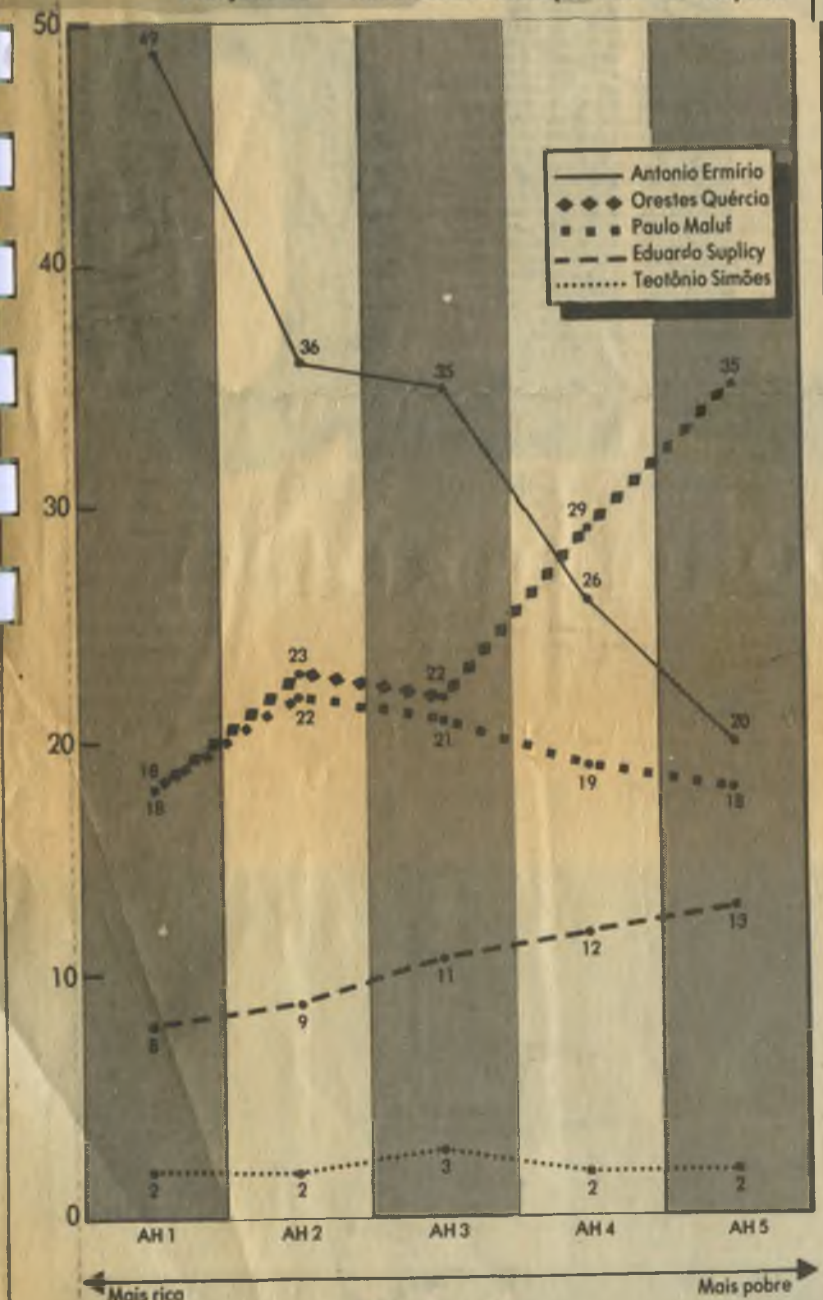
ANTONIO MANUEL TEIXEIRA MENDES, 29, é sociólogo, professor da Escola de Sociologia e Política e gerente do DataFolha.

ANTONIO FLÁVIO PIERUCCI, 42, é professor de Sociologia do Departamento de Ciências Sociais da Universidade de São Paulo (USP).

REGINALDO PRANDI, 40, é professor de Sociologia do Departamento de Ciências Sociais da USP.

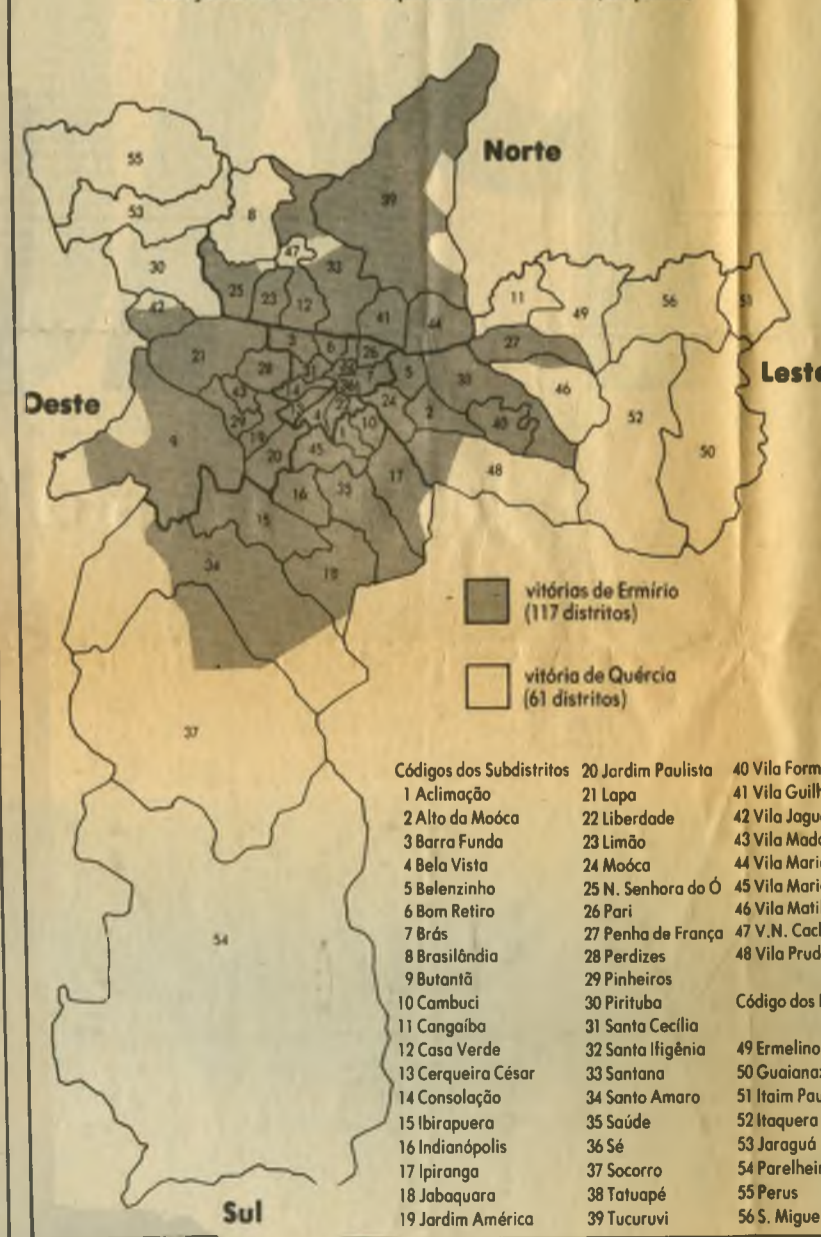
A partir do momento, porém, em que o PMDB virou governo, com Franco Montoro, a São Paulo dos anos oitenta continuou na oposição (só que com sinal contrário), elegeu em 85 um velho autoritário como seu prefeito. Em 86 finca pé no oposiçãoismo e vota majoritariamente no candidato anti-políticos, o candidato da "sociedade civil", da

Eleições 86 — Resultados finais por AH — SP-Capital



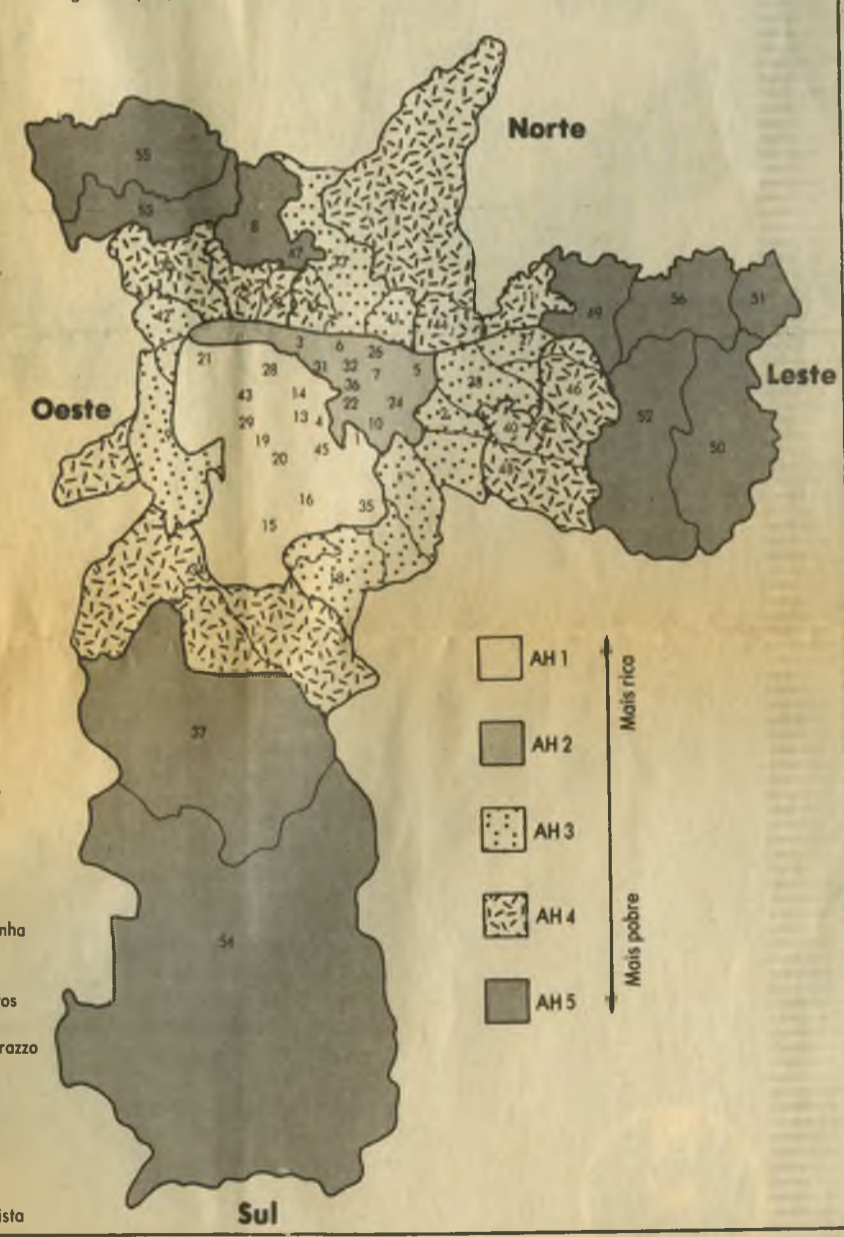
Fonte: TRE - S. Paulo

Eleições 86 no município de São Paulo (Capital)



Fonte: TRE - S. Paulo

Divisão do município de São Paulo por áreas homogêneas (AH)



- Códigos dos Subdistritos
- | | | |
|--------------------|--------------------|-----------------------|
| 1 Aclimação | 20 Jardim Paulista | 40 Vila Formosa |
| 2 Alto da Moóca | 21 Lapa | 41 Vila Guilherme |
| 3 Barra Funda | 22 Liberdade | 42 Vila Jaguara |
| 4 Bela Vista | 23 Limão | 43 Vila Madalena |
| 5 Belenzinho | 24 Moóca | 44 Vila Maria |
| 6 Bom Retiro | 25 N. Senhora do Ó | 45 Vila Mariana |
| 7 Brás | 26 Pari | 46 Vila Matilde |
| 8 Brasilândia | 27 Penha de França | 47 V.N. Cachoeirinha |
| 9 Butantã | 28 Perdizes | 48 Vila Prudente |
| 10 Cambuci | 29 Pinheiros | |
| 11 Cangaíba | 30 Pirituba | Código dos Distritos |
| 12 Casa Verde | 31 Santa Cecília | 49 Ermelino Matarazzo |
| 13 Cerqueira César | 32 Santa Ifigênia | 50 Guaianazes |
| 14 Consolação | 33 Santana | 51 Itaim Paulista |
| 15 Ibirapuera | 34 Santo Amaro | 52 Itaquera |
| 16 Indianópolis | 35 Saúde | 53 Jaraguá |
| 17 Ipiranga | 36 Sé | 54 Parelheiros |
| 18 Jabaquara | 37 Socorro | 55 Perus |
| 19 Jardim América | 38 Tatuapé | 56 S. Miguel Paulista |
| | 39 Tucuruvi | |